

COMUNE DI BOLOGNA

DESCRIZIONE DEI LAVORI

OPERE DI URBANIZZAZIONE PRIMARIA DI COMPETENZA DELL'ISOLA 6B

ATTUAZIONE DEL PIANO PARTICOLAREGGIATO
ZRS RS.3. BERTINIA-LAZZARETO (cambio di trasformazione 129)

Profilo ordinatore:



Progettazione integrativa definitiva e coordinamento tecnico
effettuata dalle mani firmate di:

PIANIFICAZIONE BOLOGNA ARCHITETTURA S.p.A.

Ing. Gaetano MARI, direttore di progetto

Ing. Antonio LIGNI, responsabile della progettazione

Ing. Luciano BIGNARDI

p.e. Davide VERONESI

Ing. Giacomo FIORI

geom. Roberto COLLETTA

Direzione Lavori architettonica: Ing. Claudio Scattolon

ARCHITETTURA STUDIO ASSOCIATO

Comitanti:

CONSORZIO E. MALUSIUS S.r.l.

Via L. Sarti n. 12/2

40131 Bologna

Oggetto: MANILA


revisione adottata:

05 dicembre 2016


PIANIMETRIA GENERALE - SEGNALETICA

Tov. 2


Scala 1:300



Opere di urbanizzazione di competenza dell'isola 6B



Opere di urbanizzazione di competenza della Isola 2a e 2b



Opere di urbanizzazione di completamento di competenza dell'isola 6B, componenti: asfaltature (base ed usura), cordoli, marciapiedi, segnaletica stradale ed illuminazione pubblica

Perimetro insulae (superfici fondarie)

pavimentazione in asfalto (greci stradali sp. cm 4), delimitazione contro gomma con cordoli in granito cm 15x25 e tra ostacolo e verde con cordoli in c.a.v. cm 10x10

pavimentazione in asfalto (marciapiedi pubblici e piste ciclabili sp. cm 3), delimitazione con cordoli in granito cm 10x10

pavimentazione in asfalto (marciapiedi privati sp. cm 3), delimitazione contro gomma con cordoli in granito cm 15x25 e tra ostacolo e verde con cordoli in c.a.v. cm 10x10 - delimitazione pubblico/privato con binario lapideo cm 10x10

pavimentazione in ciottoli di porfido delimitato con lastre in granito nei passi carrai

pavimentazione in elementi cementizi autobloccanti (sp. cm 8)

delimitazione tra ostacolo e stallo auto e/o moto con cordoli in c.a.v. cm 12x20

verde pubblico

SEGNALETICA STRADALE

1 dare precedenza

2 divieto di fermata continua

3 sosta consentita ai veicoli al servizio di persone invalide

4 parcheggio

5 attraversamento pedonale (segnalazione bilociale)

6 senso unico parzialmente

7 pista ciclabile

8 fine pista ciclabile

9 pista ciclabile con segnaletica di marciapiede

10 fine della pista ciclabile con segnaletica di marciapiede

11 parcheggio riservato a ciclomotori e motocicli

12 senso vietato

